



Guia turístico, 1ª Edição - Novembro 2010. / Turistički vodič, 1. izdanje - novembar 2010.

ANGOLA



e Suas Maravilhosas Imagens
i njeni veličanstveni prizori

Abertura



Sr. Toko Diakenga Serão,
Embaixador da República de Angola na República da Sérvia

G-din Toko Diakenga Serão,
Ambasador Republike Angole u Republici Srbiji

São decorridos 35 anos desde que, a 11 de Novembro de 1975, o saudoso Presidente Agostinho Neto anunciou ao mundo o surgimento de um novo País, cujo futuro se augurava promissor, tendo em conta o fervor independendista da sua população, por um lado, e as potencialidades em recursos naturais para um desenvolvimento económico e social harmonioso, por outro.

Obviamente, transcorridos três dezenas e meia de anos, a capacidade criativa associada ao orgulho patriótico constituem a força motriz que transformará os recursos naturais acima referidos em factores geradores do bem-estar e da felicidade do Povo angolano, objectivo fundamental e último do processo de reconstrução nacional em curso.

O País recuperou a esperança e vai se erguendo com o espírito de Paz, confiança mútua, unidade e reconciliação nacional, com os olhos postos no futuro.

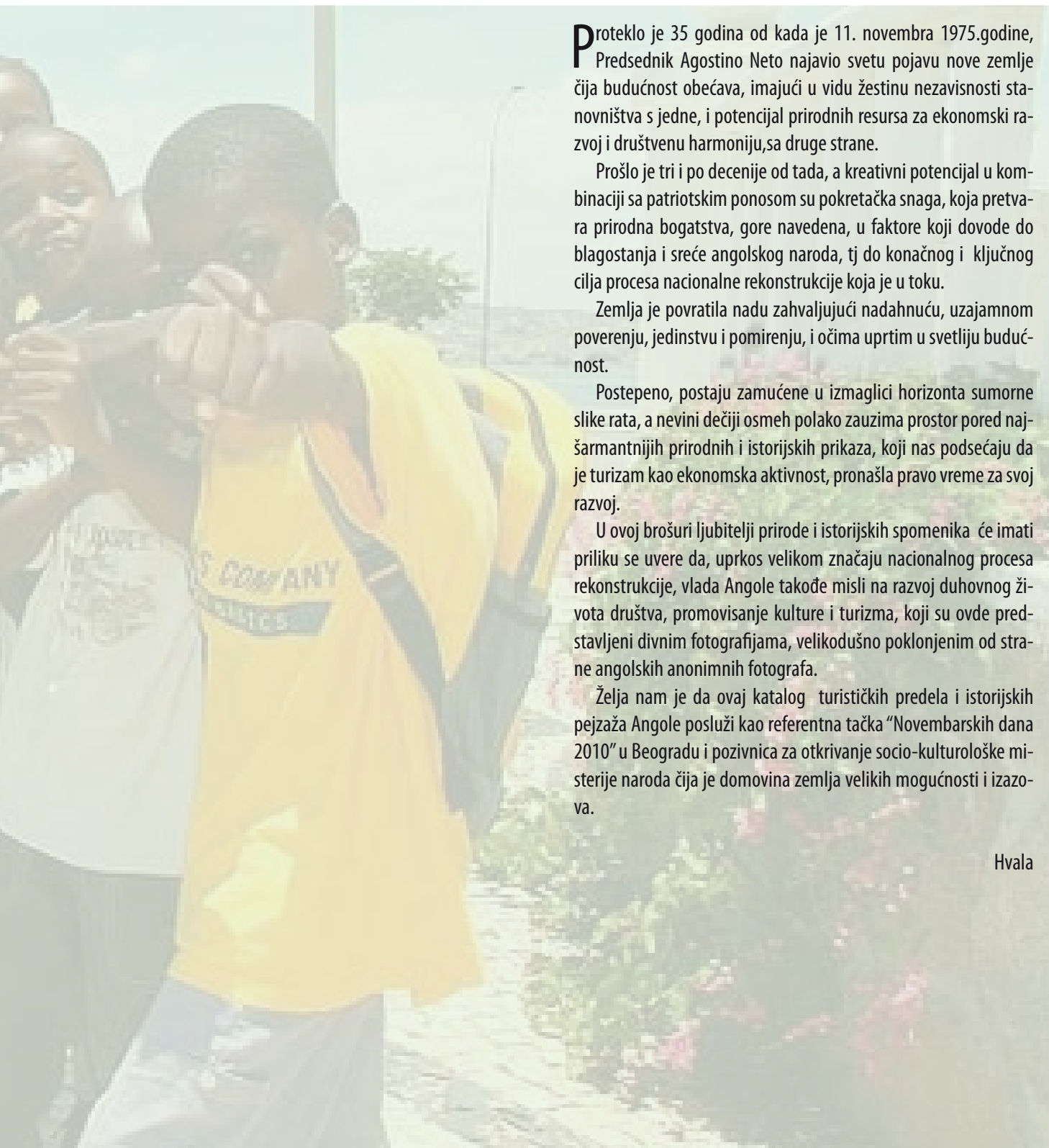
Paulatinamente, vão se esbatendo no horizonte nebuloso as imagens desoladoras da guerra, e o sorriso cândido das crianças vai ocupando o espaço visual ao lado dos recantos mais encantadores da paisagem natural e histórica, fazendo-nos lembrar que o turismo, como actividade económica, encontrou a época adequada para o seu pleno desenvolvimento.

Na presente brochura os apreciadores da natureza e dos monumentos históricos terão a oportunidade de confirmar que, não obstante a grande azáfama do processo de reconstrução nacional, o Governo angolano também assegura o desenvolvimento da vida espiritual da sociedade, promovendo a cultura e o turismo aqui representados pelas maravilhosas imagens fotográficas generosamente oferecidas pela sensibilidade de fotógrafos angolanos anónimos.

Assim, desejamos que esta espécie de catálogo de peças turísticas do panorama natural e histórico de Angola seja o ponto de referência das Jornadas Novembrinas de 2010 em Belgrado e um convite para a descoberta dos mistérios sócio-culturais do Povo do país das grandes oportunidades de negócios de sucesso.

Muito Obrigado.

Uvod



Proteklo je 35 godina od kada je 11. novembra 1975.godine, Predsednik Agostino Neto najavio svetu pojavu nove zemlje čija budućnost obećava, imajući u vidu žestinu nezavisnosti stanovništva s jedne, i potencijal prirodnih resursa za ekonomski razvoj i društvenu harmoniju, sa druge strane.

Prošlo je tri i po decenije od tada, a kreativni potencijal u kombinaciji sa patriotskim ponosom su pokretačka snaga, koja pretvara prirodna bogatstva, gore navedena, u faktore koji dovode do blagostanja i sreće angolskog naroda, tj do konačnog i ključnog cilja procesa nacionalne rekonstrukcije koja je u toku.

Zemlja je povratila nadu zahvaljujući nadahnuću, uzajamnom poverenju, jedinstvu i pomirenju, i očima uprtim u svetliju budućnost.

Postepeno, postaju zamućene u izmaglici horizonta sumorne slike rata, a nevini dečiji osmeh polako zauzima prostor pored najšarmantnijih prirodnih i istorijskih prikaza, koji nas podsećaju da je turizam kao ekonomska aktivnost, pronašla pravo vreme za svoj razvoj.

U ovoj brošuri ljubitelji prirode i istorijskih spomenika će imati priliku se uvere da, uprkos velikom značaju nacionalnog procesa rekonstrukcije, vlada Angole takođe misli na razvoj duhovnog života društva, promovisanje kulture i turizma, koji su ovde predstavljeni divnim fotografijama, velikodušno poklonjenim od strane angolskih anonimnih fotografa.

Želja nam je da ovaj katalog turističkih predela i istorijskih pejzaža Angole posluži kao referentna tačka "Novembarskih dana 2010" u Beogradu i pozivnica za otkrivanje socio-kulturološke misterije naroda čija je domovina zemlja velikih mogućnosti i izazova.

Hvala

Sumbe - Parque dos namorados

Sumbe-Park zaljubljenih

Sumbe é a capital da província do Kwanza-Sul. Com mais de 60.000 km² e uma população superior à 1 milhão de habitantes. Até 1975 designou-se Novo Redondo.

Sumbe é uma palavra de origem quimbundo, do verbo “kumumba”, que significa comprar. O local ganhou o nome porque servia de cenário para a actividade comercial entre os autóctones e os negociantes portugueses e ingleses que chegavam no litoral do Kwanza-Sul nos primórdios do contacto com o estrangeiro colonizador.

Sumbe je glavni grad pokrajine Kwanza-Sul. Zauzima površinu od 60.000 km² i ima više od milion stanovnika. Do 1975. godine nosio je ime Novo Redondo.

Sumbe je reč izvedena iz Kimbundu jezika, od glagola “kumumba”, što znači kupiti. Mesto je dobilo ime po tome što je služilo kao pozadina za komercijalne aktivnosti između domaćina i engleskih i portugalskih trgovaca koji su pristizali u pokrajinu Kwanza-Sul.



Parque dos namorados
Park zaljubljenih



Sumbe
Sumbe

Jembas -Complexo Turístico

Jembas – Turistički kompleks



Jembas - Complexo Turístico Luanda
Jembas – Turistički kompleks, Luanda

Do outro lado da Baía localizada à sul de Luanda, está situada uma língua de terra firme, que se convencionou chamar, Ilha do Mussulo que está coberta por uma espécie de areia dourada e banhada por uma massa de águas tranquilas, límpidas e azul-esverdeadas, cuja vista serviu de inspiração a muitos cidadãos angolanos para a criação das mais variadas e encantadoras iniciativas na área do turismo.

Neste âmbito, a Jembas – uma empresa comercial de direito angolano –, só para citar uma dentre as várias dezenas representadas naquele lugar idílico, edificou numa das suas praias um lindo e popular complexo turístico, que inclui o restaurante “Ondjango”.

O referido complexo é o lugar ideal para o descanso merecido de qualquer empresário ou servidor público depois de uma extenuante semana de trabalho, pois possui confortáveis bungalós, deliciosa gastronomia, assim como, pode-se, também, experimentar a pesca desportiva.

Se não for praticante da modalidade referenciada, então poderá apenas satisfazer a sua curiosidade com a contemplação de exímios pescadores desportivos vindos de todas as partes do mundo para usufruírem do melhor da pesca local.

Sem dúvidas, uma das melhores maneiras para passar o fim de semana em Angola.

Sa druge strane Zaliva koji se nalazi na samom jugu Luande nalazi se ostrvo Mussulo, prekriveno posebnom vrstom zlatnog peska, i okruženo mirnim, čistim, plavo-zelenim vodama. Ovo mesto je inspirisalo mnoge Angolce za pokretanje najrazličitijih inicijativa u oblasti turizma.

U tom kontekstu, pomenućemo Jembas-angolsko trgovinsko preduzeće, izgrađeno na ovom idiličnom mestu, sa jednom od najboljih plaža i popularnim odmaralištem u kojem se nalazi i restoran “Ondjango”.

Ovaj kompleks je idealno mesto za opuštajući boravak bilo da ste poslovni ili javni službenik, nakon nedelju dana napornog rada, ovde je divno doći i odsesti u bungalovu, gde možete probati i ukusna jela. Takođe se možete baviti i sportskim ribolovom.

Ako niste pecaroš, onda biste mogli da zadovoljite svoju radoznalost samo posmatrajući vešte ribolovce iz svih krajeva sveta koji uživaju na najboljem mestu za ribolov. Ovo je bez sumnje jedan od najboljih načina da se provede vikend u Angoli.

Parque Nacional da Quissama

Nacionalni park Quissama

Classificação - Parque Nacional, área protegida para preservação de eco-sistemas e para recreio, desde 1957.

Localização - Norte de Angola, a 75 kilómetros de Luanda, entre o Oceano Atlântico, o rio Kwanza e o rio Longa.

Descrição - Ocupa 9500 km².

A vegetação varia muito, das margens do Kwanza para o interior do Parque, com mangais, mata densa, savana, árvores dispersas, cactos, imbondeiros e grandes zonas de arvoredo.

Não é de estranhar que uma tal variedade de vegetação resulte numa fauna abundante e variada. Existem Manatins Africanos (*Trichechus senegalensis*), Palancas vermelhas (*Equinus de Hippotragus*), Talapoins (*Miopithecus talapoin*) e Tartarugas marinhas. Existe também uma grande variedade de aves.

Visitantes - O Parque conta com um estabelecimento para visitantes junto ao rio Kwanza, uma Pousada e vários bungalows. Está prevista a criação de um estabelecimento de luxo orientado para a pesca desportiva, a praia, cruzeiros no Kwanza, etc.

Klasifikacija: Nacionalni park, zaštićena zona za čuvanje ekosistema, a od 1957. godine služi i za rekreaciju

Lokacija: Na severu Angole, 75 km od Luande, između Atlantskog okeana, reke Kwanza i reke Longa.

Opis: zauzima 9500 km².

Vegetacija varira, od obala Kwanze pa do unutrašnjosti parka, naići ćemo na stabla manga, guste šume, savanu, razno drveće, kaktuse, pašnjake.

Takva šarolikost vegetacije je i rezultat bogate faune. Postoje kao životinjske vrste *Trichechus senegalensis*, *Equinus de Hippotragus*, *Miopithecus talapoin*, kao i morske kornjače. Tu je i veliki broj najrazličitijih ptica.

Posetioci: Očekuje se da će se u budućnosti stvoriti lepa atmosfera pored reke Kwanza, sa hotelom i bungalovima. Takođe se planira izgradnja luksuzne zone sa plažama, mogućnost praktkovanja sportskog ribolova i krstarenja po Kwanzi.



Parque Nacional da Quissama
Nacionalni park Quissama



Estrada para o Parque da Quissama – Luanda
Put ka Parku Quissama-Luanda



Quissama - Rio Kwanza/ Luanda
Quissama – Reka Kwanza/ Luanda



Pescador do Mussulo - Luanda
Ribar sa ostrva Mussulo - Luanda



Quissama - Rio Kwanza/ Luanda
Quissama – Reka Kwanza/ Luanda



Quissama - Rio Kwanza/ Luanda
Quissama – Reka Kwanza/ Luanda



Praia do Cabo Ledo – Luanda
Plaža Cabo Ledo – Luanda

Mausoléu ao primeiro Presidente e Líder da Luta de Libertação Nacional de Angola, saudoso Dr. António Agostinho Neto

Mauzolej prvog Predsednika i vođe Narodnooslobodilačke borbe Doktora Antonia Agostina Neta

Confiança

O oceano separou-se de mim
enquanto me fui esquecendo nos séculos
e eis-me presente
reunindo em mim o espaço
condensando o tempo.

Na minha história
existe o paradoxo do homem disperso

Enquanto o sorriso brilhava
no canto de dor
e as mãos construíam mundos maravilhosos

John foi linchado
o irmão chicoteado nas costas nuas
a mulher amordaçada
e o filho continuou ignorante

E do drama intenso
duma vida imensa e útil
resultou a certeza

As minhas mãos colocaram pedras
nos alicerces do mundo
mereço o meu pedaço de pão.

Agostinho Neto

Poverenje

Okean me rastavi od mene sama
Kad odoh vekovima zaboravljen
I evo me sad, sažimajuć' u sebi prostor
zgušnjavajuć' vreme.

U povesti mojoj postoji
paradoks rasčlanjena čoveka.

Kad je osmeh blistao
U pesmi bola
A ruke su stvarale svetove divne.

John je linčovan
Brat bičevan na golom sprudu
Žena učutkana
A sin ostao neznalica.

A iz teške drame neizmernog
I korisnog života
Rodi se pouzdanje.

Moje ruke stavile su kamen
U temelj sveta
Zaslužujem svoje parče hleba.


Agostino Neto



Mausoléu Agostinho Neto - Luanda
Mauzolej Agostino Neto - Luanda

Museu da Escravatura

Muzej ropstva



Museu da Escravatura – Luanda
Muzej ropstva – Luanda

O Museu Nacional da Escravatura encontra-se na estrada que liga Luanda à Barra do Kwanza.

A sede do Museu situa-se no interior de uma capela do século XVII, denominada “Capela da Casa Grande”, localizada no Morro da Cruz, bairro afastado da cidade de Luanda.

O Museu da Escravatura de Angola é uma das instituições mais destacadas do país, e, de acordo com informações obtidas, foi criado com o objectivo de informar sobre a génese da essência da história da escravatura em Angola.

A Capela da Casa Grande, onde se localiza o Museu, é de grande representatividade histórica, pois era o lugar onde os escravos eram baptizados antes de embarcar nos navios negreiros que os levavam às colónias.

Narodni muzej ropstva se nalazi na putu koji spaja Luandu sa Barra do Kwanza. Sedište muzeja je unutar kapele iz XVII veka. “Kapela velike kuće” je smeštena u predgrađu Luande, Marro da Cruz.

Muzej ropstva Angole je jedna od najznačajnijih ustanova u zemlji, i prema dobijenim informacijama, nastao je sa ciljem da posvedoči o suštini istorije ropstva u ovoj zemlji.

Kapela velike kuće, dom Muzeja je od velikog značaja, jer je to ujedno i mesto gde su se robovi krstili pre ulaska na brodove koji su ih vodili ka kolonijama.

Miradouro da Lua- Luanda

Miradouro da Lua- Luanda

Situado nos arredores de Luanda, é uma formação de falésias que permite uma vista incrível sobre o mar angolano, principalmente, ao pôr-do-sol.

Se olharmos à volta, facilmente, imaginamos estar no planeta lunar, com as suas formações irregulares e com uma aridez fabulosa.

Smeštena na periferiji Luande, predstavlja grupisane stene koje omogućavaju neverovatan pogled na angolsko more i posebno lep zalazak sunca. Ako pažljivo posmatramo, lako će nam biti i da zamislimo da se nalazimo na Mesecu, jer ima puno nepravilnih i sušnih predela.



Miradouro da Lua – Luanda
Miradouro da Lua – Luanda

Ilha do Mussulo

Ostrvo Mussulo



Ilha do Mussulo- Luanda
Ostrvo Mussulo- Luanda

Ao sul de Luanda, encontra-se a “ilha” do Mussulo, na realidade de uma restinga envolvida por uma série de pequenas ilhas. No lado continental, de águas calmas, ideais para a prática de desportos náuticos, existem complexos turísticos e uma enorme quantidade de coqueiros. No lado oceânico, com o mar de águas limpas mas mais agitado, existem praias de areia branca e quase desertas, habitadas apenas por pescadores nativos.

Južno od Luande, nalazi se ostrvo Mussolo. To je zapravo plićak okružen nizom malih ostrva. Ka kopnu imamo mirne vode, idealne za sportove, kao i odmarališta pored kojih ima veliki broj kokosovih stabala. Ukoliko se okrenemo ka okeanu, naići ćemo na čistiju i ne tako mirnu vodu. Tu postoje skoro puste plaže od belog peska na kojima žive samo ribari, koji su tu i rođeni.

Praia de Santiago *- Município do Cacuaco Luanda*

A praia de Santiago, também conhecida por Praia do Sarico, situa-se no Município de Cacuaco.

Com uma superfície territorial de 571km², Cacuaco é uma região da Província de Luanda, cuja sede municipal dista cerca de 15 km da cidade capital Luanda, por estrada asfaltada, no trajecto de Luanda para o Norte do País. É atravessada de Norte à Sul por um dos mais importantes rios do País o “Rio Bengo”.

A temperatura média anual está entre os 25°C e os 26°C, com o máximo de 27°C, coincidindo com a máxima altura pluviométrica.

O Município está integrado quase na totalidade numa região árida e semiárida (característica da Província de Luanda) de clima tropical quente e seco, com uma estação chuvosa que se estende ao longo de cinco a seis meses.

A estação seca é bastante prolongada, os meses de Julho e Agosto são os mais frios do ano. O clima da região é influenciado pela proximidade do mar muito marcado pela (corrente fria de Benguela). Por isso, não sendo demasiado quente é, no entanto, húmido.

A vegetação existente em toda a sua extensão é constituída por capim e poucas árvores, com um notável predomínio do magesto-imbondeiro (adazónia digitata), sendo o seu território dominado por zonas montanhosas à Norte.

A única cidade é a vila sede de Cacuaco, que fica situada na baía e é uma zona de pequenas colinas e vales. Seguem-se depois

as localidades de Kifangondo (onde foram travados encarniçados combates na véspera da independência de Angola, a 11 de Novembro de 1975), Caop e Funda à Norte, pouco desenvolvidas urbanisticamente e a comuna do Kicolo, à Sul, caracterizada por uma grande densidade populacional.

Outras localidades são os bairros: 4 de Fevereiro e Mulenvos de Baixo (pré-urbano e rural), situados à Sul e Leste da Barra do Bengo à Norte da costa marítima e Panguila, principal zona turística, rica em “cacussos” (peixe de água doce pescado nas lagoas).

Localmente, as unidades hoteleiras destacadas são: Bar Pimenta do Côta Vitinho (vulgo rádio cinco), Bar Caravela do Côta Cangondinho, Restaurantes I e II da Mandol, Restaurante Mamil, Pousada Lança Flor, os Jangos da Tia Katy e do Côta Mundial; as restantes aguardam por melhores dias.

As zonas turísticas fortes são: A Baía da sede Municipal, Barra do Bengo, Praia do sarico (Santiago), as lagoas da Kilunda (Funda) e, finalmente, a incontestável cacuária do Panguila.

Comércio Informal: destacam-se os Mercados do Kicolo, Vidrul, Kifangondo, Panguila e Mercado do Sábado da Caop Velha. Estes são os locais de abastecimento quotidiano da população local e dos visitantes, com maior afluência aos fins de semana.

Os produtos marinhos e agropecuários são os mais procurados (peixes, mariscos, hortícolas).



Praia de Santiago-Cacuaco
Plaža “Praia de Santiago”- Oblast Cacuaco



Praia de Santiago-Cacuaco
Plaža “Praia de Santiago”- Oblast Cacuaco

Plaža “Praia de Santiago” - Oblast Cacuaco - Luanda

Plaža “Praia de Santiago”, takođe poznata kao Plaža “Praia do Sarico”, nalazi se u oblasti Cacuaco.

Površine 571km², Cacuaco je oblast u provinciji Luanda, čije je sediste 15km od prestonice Luande, asfaltiranim putem, na putu od Luande ka severu zemlje. Podeljena je na Južni i Severni deo jednom od najznačajnijih reka u zemlji “Rio Bengo”.

Prosečna godišnja temperatura je između 25° i 26° stepeni, sa maksimumom od 27°, što odgovara i najvišoj količini padavina u ovoj oblasti.

Skoro čitava oblast je integrisana u sušnoj i polusušnoj regiji (karakteristika provincije Luanda) sa tropskom vrelom i sušom klimom, sa jednim kišovitim godišnjim dobom koje traje od pet do šest meseci.

Sušni period dugo traje, a meseci juli i avgust su najhladniji meseci u godini. Klima ove regije je pod uticajem blizine mora (hladni talas oblasti Benguela). Iz ovog razloga nije previše toplo, ali je zato, vlažno.

Postojeću vegetaciju čine capim- vrsta trave koja raste u Africi i malo drveća, uz dominaciju veličanstvenog baobaba (adazónia digitata), koji dominira u planinskim oblastima na severu zemlje.

Prvi grad je Cacuaco, koji se nalazi u zalivu, u oblasti brda i

kotlina. Slede Kifangondo (mesto gde su prekinuti krvavi napadi dan uoči nezavisnosti Angole, 11. novembra 1975 godine.), Caop i Funda ka severu, slabo urbanistički razvijena mesta i naseobina Kicolo, ka jugu, koju karakteriše velika gustina naseljenosti.

Druge područja su u formi okruga: “4 de Fevereiro” i “Mulenvos de Baixo” (ruralni), koji se nalaze na jugu, na istoku je “Barra do Bengo” a severno od morske obale je Panguila, glavna turistička oblast, bogata ribom “cacussos” (slatkovodna riba iz jezera).

Treba navesti sledeće hotelske komplekse: “Bar Pimenta do Côta Vitinho”, “Bar Caravela do Côta Cangondinho”, “Restaurantes I” i “II da Mandol”, Restorani “Mamil”, “Pousada Lança Flor”, “Jangos da Tia Katy” i “Côta Mundial”; ostali čekaju neke bolje dane.

Poznate turističke zone su sledeće: “Baía da sede Municipal”, “Barra do Bengo”, “Praia do sarico (Santiago)”, jezera “Kilunda (Fundu)” i, konačno, rečima neopisiva Panguila.

Trgovina: ističu se pijace “Kicolo”, “Vidrul”, “Kifangondo”, “Panguila” i subotnja pijaca “Caop Velha”. Ovo su mesta za svakodnevnu nabavku lokalnih stanovnika, sa većim prilivom ljudi preko vikenda.

Najtraženiji su morski i poljoprivredni proizvodi (riba, školjke, žitarice).



Praia de Santiago
Plaža “Praia de Santiago”

Lobito

Lobito



Praia do Lobito Velho
Plaža "Praia do Lobito Velho"



Lobito
Lobito



Lobito
Lobito

Serra da Leba, estrada Namibe - Lubango

Planinski venac Serra da Leba, put Namibe - Lubango

De depois do Deserto do Namibe, a caminho do Lubango, encontra-se a imponente serra da Leba.

Posle pustinje Namib, na putu ka Lubangu, nalazi se grandiozni planinski lanac Serra da Leba.



Serra da Leba - Lubango
Serra da Leba - Lubango

Província do Namibe

A Província do Namibe foi descoberta por Diogo Cão em 1485, tendo sido, inicialmente, chamada de Moçâmedes (nome que tem a sua origem no General de Angola Barão de Mossamedes). Foi o primeiro distrito a ser criado no Sul de Angola.

A composição etno-linguística é bastante diversificada, sendo de destacar os Mucubais.

A Província do Namibe é, sem dúvida, um dos pontos mais privilegiados do país, porque tem mar, deserto e savana, apresentando um magnífico quadro natural, com um clima considerado o melhor de toda a costa litoral de Angola.

Entre as cidades do Namibe e Tômbwa, habita a Welwitschia Mirabilis, espécie botânica, única no mundo, com aparência de

um polvo gigante, símbolo da resistência e sobrevivência da vida vegetal e animal no deserto.

Não é possível esquecer-se do mês de Março no Namibe. Sim, porque todos os anos, ali, é três vezes Março: Março/ Março-Mulher/ Março-“Festas do Mar”. As Festas do Mar, famosas desde sempre, são abrilhantadas com manifestações várias (culturais, recreativas e desportivas), atraindo um mar de gente e turistas que nesta época do ano, podem apreciar as belas praias: praia das Escadinhas, e o “Parque de Campismo” na praia das miragens, mesmo na cidade do Namibe.




Praia das Miragens - Cidade do Namibe
Praia das Miragens - Cidade do Namibe



Cidade do Namibe
Grad Namib



Deserto do Namibe
Pustinja Namib



Miradouro da Serra da Leba - Namibe
Serra da Leba - Namib

Provincija Namib



Fortaleza do Namibe
Tvrđava Namiba

Provinciju Namib, koja se u početku zvala Mocamedes (poreklo imena je u Barao de Mossamedes), otkrio je Diogo Cao 1485. godine. To je prva oblast formirana na jugu Angole.

Etno-lingvistička struktura je prilično raznolika, trebalo bi izdvojiti Mucubais.

Provincija Namib je, bez sumnje, jedna od najprivilegovanijih tačaka zemlje, jer poseduje more, pustinju i savanu, koje predstavljaju veličanstvenu prirodnu sliku, sa klimom koja se smatra najpovoljnijom duž cele obale Angole.

Jedan od gradova Namiba je Tombwa, gde uspeva Welwitschia Mirabilis, biljna vrsta, jedinstvena na svetu, koja izgleda kao velika

hobotnica, simbol istrajnosti i preživljavanja biljnog i životinjskog sveta u pustinji.

Ne smemo zaboraviti - mart - u Namibu. Svih ovih godina u tri značenja se pominje mesec mart: Mart kao mart, Mart kao Žena i Mart kao "Festival Mora". Festival Mora, poznat iz davnina, obogaćen je raznolikim dešavanjima (kulturnim, rekreativnim i sportskim), i privlači ljude i turiste koji u ovo doba godine, mogu uživati na divnim plažama, plaži "Escadinhas", parku "Parque de Campismo", plaži "Praia das miragens", kao i u samom gradu Namib.

Província do Namibe

Apenas no Deserto do Namibe se encontra a célebre *Welwitschia Mirabilis*, da família das gnetáceas. Esta gimnospérmica produz apenas duas folhas, que crescem toda a vida, pelo que as plantas mais velhas parecem ter várias folhas, devido ao desgaste e destruição das orlas, que se rompem longitudinalmente.

O Namibe é um dos desertos mais antigos do mundo. Há 80 milhões de anos, a areia vem sendo, pacientemente, depositada ao longo da costa. Quase toda a areia do Namibe vem do mar, carregada pelo aluvião do Rio Orange, ao Sul, até ao Oceano Atlântico, e daí levada pela corrente marítima e pelo vento até ao litoral da Namíbia.

O resultado desse longo trabalho é um interminável manto de dunas que se debruça sobre as águas frias do Atlântico e redesenha o mapa da Costa do Esqueleto, a cada dia. Praias, baías e ilhas que os navegadores portugueses mapearam já não existem mais.

Algumas das dunas, como as de Sossusvlei, no Parque Namibe-Naukluft, chegam a até 300 metros de altura. São, pelo que se diz, as mais altas do mundo. Isso tudo seriam belas praias tropicais se chovesse mais do que os 15 milímetros por ano que gotejam sobre a Costa do Esqueleto (a precipitação anual da Amazônia é de 2 500 milímetros por ano). No lugar da chuva, existe uma névoa espessa que todas as manhãs invade o deserto e se alastra por até 50 quilômetros sobre o continente.

A obra do singular encontro da Corrente Fria de Benguela, com o ar quente do deserto, a névoa, em seu caminho, vai-se depositando nas poucas espécies de plantas que vivem no deserto. Plantas essas que servem de alimento a animais como elefantes, girafas e antílopes. É assim que a vida se sustenta no Namibe.

Uma das plantas que se vem alimentando dessa forma há milhares de anos é a *Welwitschia mirabilis*, apelidada por Charles Darwin de “ornitorrinco do reino vegetal”. A planta, endêmica do Namibe, é um milagre da evolução. Só com a névoa matinal, cada exemplar pode viver cerca de 2 mil anos.

Por causa da sua estranha forma - apenas duas folhas rígidas e fibrosas acopladas a um caule grosso e achatado -, os botânicos consideram a *Welwitschia* uma espécie de árvore anã.

A outra planta que sobrevive bem às duras condições do deserto é o melão !nara (o ponto de exclamação significa um estalido com a língua no idioma falado pela tribo nama ou Bosquímanos). Com sua raiz de 40 metros de profundidade, a planta tira do lençol freático toda a água de que precisa para viver.

Upustinji Namib može se naći poznata *Welwitschia Mirabilis*, iz porodice golosemenica.

Ova golosemenica ima samo dva lista, koji rastu čitavog zivota, mada deluje da starije biljke imaju više listova, koji po dužini pucaju.

Namib je jedna od najstarijih pustinja na svetu. Bar 80 miliona godina ova oblast se prostire duž obale. Skoro čitava teritorija je uz obalu okeana, prekrivena talogom reke Rio Orange, na jugu, do Atlantskog okeana, i odatle vođena morskom strujom i vetrovima do obale Namibije.

Rezultat su beskrajne peščane dine koje, nadvijene nad hladnim vodama Atlantskog okeana, svakodnevno menjaju izgled mape obale “do Esqueleto”. Plaže. Zalivi i ostrva koje su portugalski pomorci ucrtali više ne postoje.

Neke dine, kao “Sossusvlei” npr., u parku Namib-Naukluft, dostižu visinu od 300 metara. Kažu da su one najviše na svetu.

Ovo bi bile najlepše tropske plaže kada bi bilo više od 15mm padavina godišnje koje padnu na Obalu Skeleta (godišnja precipitacija Amazonije je 2500 mm). Umesto kiše tu je gusta magla koja svakog jutra prekriva pustinju i širi se na više od 50 km preko kontinenta.

Susret struje “Corrente Fria” iz Benguele sa vrelim vazduhom pustinje i maglom na svom putu odražava se u malom broju biljaka koje rastu u pustinji. Ove biljke služe kao hrana životinjama kao što su slonovi, žirafe i antilope. Tako se održava život u Namibu.

Jedna od biljaka koja se na ovaj način održava već milionima godina je *Welwitschia mirabilis*, koju je Čarls Darvin nazvao “ornithorhyncus biljnog kraljevstva”. Biljka, endem Namiba, je čudo evolucije. Samo uz pomoć jutarnje magle svaki primerak može živeti skoro 2 miliona godina.

Zbog svog čudnog oblika – dva kruta lista spojena u jednu veliku i poleglu stabljiku, botaničari smatraju biljku *Welwitschia* vrstom drveta žene patuljka.

Druga biljka koja preživljava teške uslove u pustinji je !nara (uzvičnik predstavlja zvuk iz jezika plemena Nama ili Bosquímanos). Sa svojim korenem koji ide 40m u dubinu, biljka izvlači iz freatskog pokrivača svu vodu koja joj je neophodna za opstanak.

Província Namib



Vista aérea do Farol do Namibe
Pogled iz aviona na svetionik Namiba



Vista do Farol a partir da Praia das Escadinhas-Namibe
Pogled na Farol sa Plaže Escadinhas-Namib



Praia das Escadinhas - Namibe
Plaža Escadinhas - Namib



Baía do Namibe
Zaliv Namiba



Acarí, Velvet mite-Namibe
Ouakari, Velvet mite-Namibe



Welwitschia - Deserto do Namibe
Welwitschia - Pustinja Namib

Província da Huila

Provincija Huila

Cidade do Lubango

Grad Lubango

A cidade do Lubango existe desde 1627. Foi neste ponto que se registou o primeiro contacto europeu com as terras do planalto angolano. Os primeiros sinais de povoamento europeu foram protagonizados pelos boers (europeus de origem holandesa provenientes da África do Sul), por volta de 1880.

Pouco depois surgiram os madeirenses (portugueses originários da madeira) que, em Janeiro de 1885, fundaram a colónia de Sá da Bandeira. À 2 de Setembro de 1901, Sá da Bandeira foi elevada à categoria de vila e tornou-se a sede capital da província da Huila.

Só é cidade, à 31 de Maio de 1923, quando o caminho de ferro, depois de vencer o deserto e a serra, evoluindo desde o litoral do Namibe, atingiu, finalmente, o planalto.

Grad Lubango datira iz 1627. godine. Nastao je na mestu gde su primećeni prvi evropski uticaji u ovim brdovitim predelima Angole. Prve znake evropske populacije čine Boeri (evropski narod holandskog porekla iz Južne Afrike), oko 1880. godine.

Nekoliko godina kasnije pojavljuju se "madeirenses" (portugalci iz oblasti Madeira) koji, u januaru 1885. godine, formiraju koloniju Sa da Bandeira. Do 2. septembra 1901. godine, Sa da Bandeira dostiže nivo malog grada i postaje glavni grad provincije Huila.

31. maja 1923. godine pruga je, pošto je pobedila pustinju i šumu, krenuvši od Namiba, stigla konačno do planinskog dela ove oblasti.



Cristo Rei - Lubango
Isus Hrist - Lubango



Vista aérea da Cidade do Lubango, sede da Província da Huila
Pogled iz aviona na grad Lubango, centar Provincije da Huila



Cristo Rei - Lubango
Isus Hrist - Lubango

Província da Huila

Provincija Huila

Fenda da Tundavala Huila

Klisura Tundavala Huila

Da Fenda da Tundavala, situada a 18km do Lubango, é possível desfrutar de uma paisagem magnífica que se estende por dezenas de quilómetros.

É nos penhascos da Tundavala que se inicia o planalto central de Angola. Aqui o planalto tem cerca de 1800 metros de altitude e cai abruptamente para 300 metros de altitude, provocando um desnível deslumbrante com fendas colossais na montanha.

A história da Tundavala, não será contada aqui, é para recordar... Apenas para que não se volte a repetir.

Sa klisure Tundavala, koja se nalazi 18km od grada Lubango, može se uživati u veličanstvenom pogledu koji se pruža desetinama kilometara u daljinu.

Klisura Tundavale je mesto gde započinju brdoviti predeli Angole. Ovdje se vrhovi koji dostižu visinu od oko 1800 metara naglo spuštaju na visinu od 300 metara i tako formiraju sjajni kontrast sa veličanstvenim planinskim klisurama.

Istorija Tundavale, koja neće ovde biti ispričana, je za sećanje... da se bar ne ponovi.



Fenda da Tundavala – Lubango
Klisura Tundavala – Lubango

Província da Huila

Provincija Huila



Fenda da Tundavala – Lubango
Klisura Tundavala – Lubango



Vista da Tundavala-Huila
Pogled na oblast Tundavala-Huila



Vista aérea da Fenda da Tundavala
Pogled iz aviona na klisuru Tundavala

Província da Huila

Provincija Huila

A cascata no meio de vegetação intensa, e com uma altura considerável é dos maiores atractivos da Província da Huila.

A água que cai da cascata forma uma piscina natural, entre as pedras, e a mata nativa nos arredores do local.



Cascata da Serra da Leba- Huila
Vodopad Serra da Leba- Huila

Vodopad u sred bijne vegetacije, impozantne veličine, jedna je od najvećih atrakcija Provincije Huila.

Voda koja pada iz vodopada formira prirodni bazen, između stena i prirodnog okolnog drveća.



Serra da Leba- Huila
Serra da Leba- Huila



Cascata da Huila - Província da Huila
Vodopad oblasti Huila - Provincija Huila



EDIÇÕES

Sector De Imprensa

Embaixada da República de Angola

Belgrado, Vladete Kovacevica 14

Tel.2653422, fax 2653424

Ambasada.angole@sbb.rs

www.angolaembassy.org.rs